CITTA' DI COPERTINO

PUG

PIANO URBANISTICO GENERALE
Legge Regionale 27 luglio 2001 n.20

DPP -DOCUMENTO PROGRAMMATICO PRELIMINARE

ELABORATI DEL SISTEMA DELLE CONOSCENZE
SISTEMA TERRITORIALE DI AREA VASTA

Tav. B3b4
Piano Paesaggistico Territoriale Regionale (PPTR): Morfotipologie
RAPPORTO 1:100.000

IL SINDACO
Prof.ssa Sandrina Schito

RESPONSABILE DEL PROCEDIMENTO
Arch. Marina Carrozzo

GRUPPO DI PROGETTAZIONE

COORDINAMENTO

Arch. Nicolangelo Barletti (Barletti Del Grosso & Associati s.r.l.)

PROGETTAZIONE

Barletti del Grosso & Associati s.r.l. (Società incaricata della progettazione)
Metamor Architetti Associati (Coprogettazione e consulenze su incarico della Barletti Del Grosso & Associati s.r.l.)

CONSULENZE SPECIALISTICHE

Studio idrogeomorfologico: Geologi Francesco Quarta, Gianluca Selleri, Antonio Pagliara (Relatori incaricati)
Studio ecologico-agronomico: Studio Silva s.r.l. (Società incaricta)

Adozione: Del. C.C n. ..... del .....

Approvazione: Del. C.C. n. ..... del .....

BOZZA LUGLIO 2016

3.2.5
CARTA DEI BENI CULTURALI

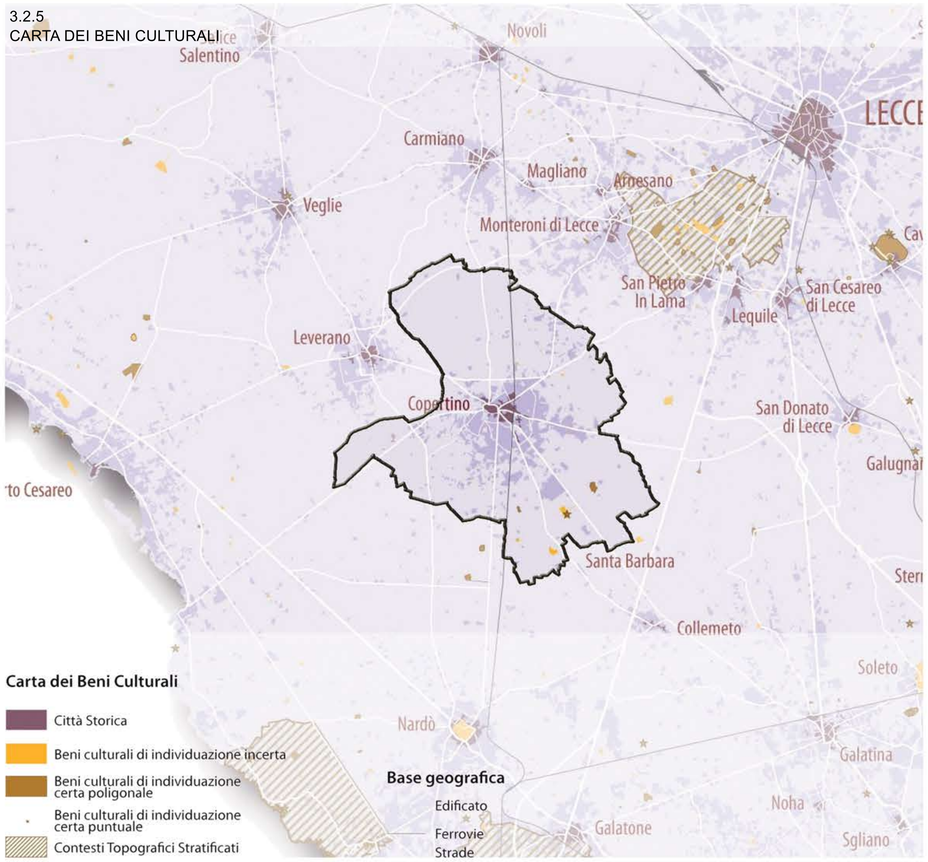

3.2.6
LE MORFOTIPOLOGIE TERRITORIALI

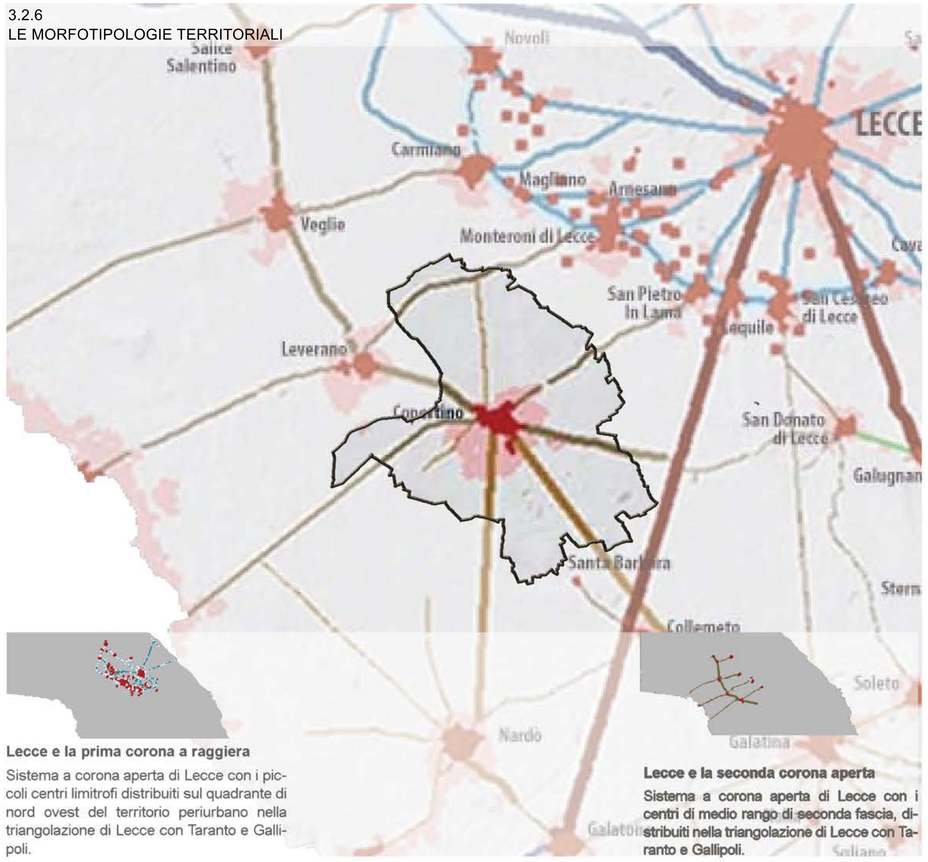

Cartografia tratta dal sito internet
http://paesaggio.regione.puglia.it/index.php/area-download/16-downloads/156-3atlantepptr2013.html

Piano Paesaggistico Territoriale Regionale
sezione: 3 Atlante del PPTR - 3.2 Descrizioni strutturali di sintesi - Tavole

0 1 2 4 6 8 Km

Sc. 1:100.000

3.2.7
LE MORFOTIPOLOGIE RURALI

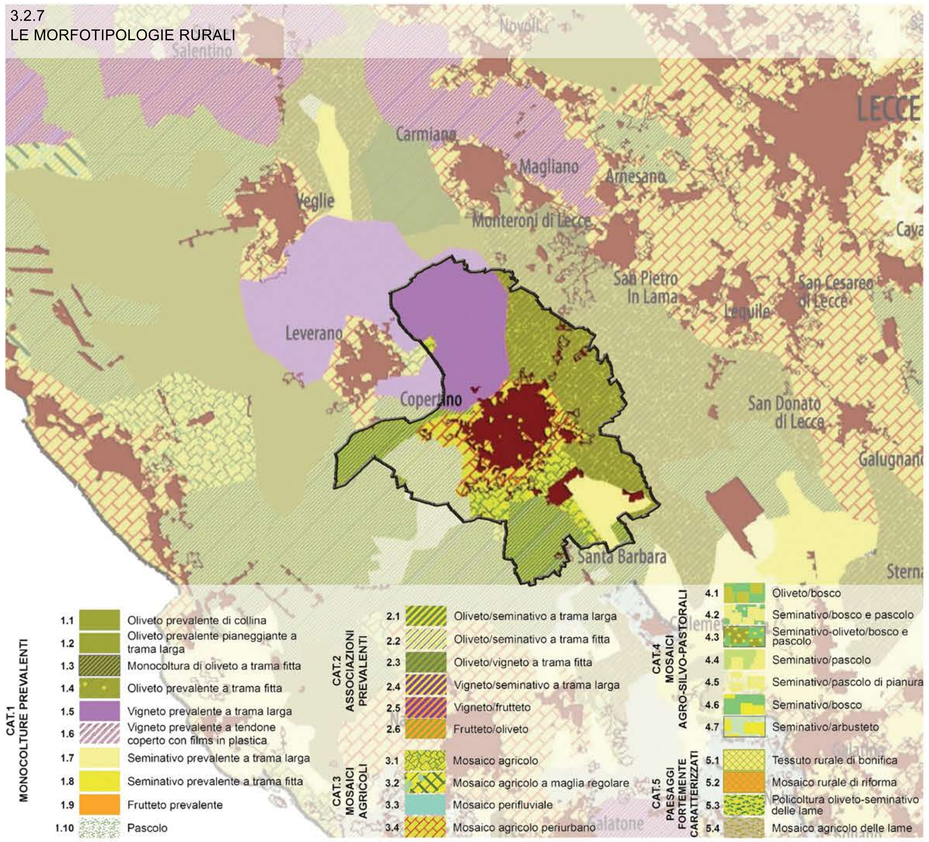
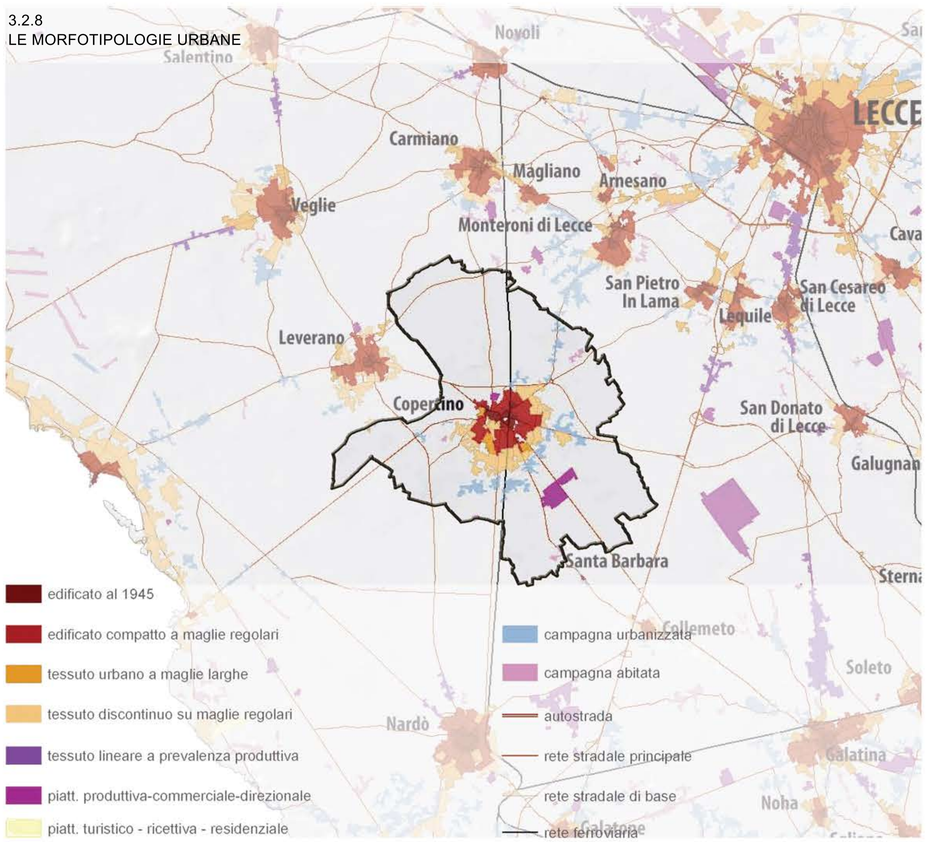
3.2.8
LE MORFOTIPOLOGIE URBANE